

女皇镇 规划区 发展看点!

女皇镇是新加坡第一座卫星市镇，近期和未来建设的新房屋、社区设施、工作场所、学府以及休闲廊道网络，将让这座市镇重新焕发活力。穿越女皇镇的铁道走廊也将会聚集周边的住宅区、企业、商店、社区设施等等，成为该市镇的命脉，为居民打造一个生气勃勃，适宜居住、工作与学习的女皇镇。欲知2019年总体规划图草案之详情，请浏览 ura.sg/DMP19

如何规划我们的市镇

我们的规划确保每个市镇有宜居的居住环境并且自给自足，无论商店、医疗设施、学校、社区设施和公园都由有效的交通网络联系起来使居民可以方便使用。此外，市镇内或其周边的商业中心、工业区和商业园也能为居民提供就近就业机会。每个市镇的详细规划与规划的落实都是多个政府机构共同努力的成果。



Aerial view of Queenstown © Ministry of National Development

荷兰村扩展区

这个最新的综合发展项目设有公共空间和步行街，将为荷兰村一带增色添彩。

杜生住宅区

今日的杜生住宅区新旧交替，将于2020年建成的组屋发展项目以及新的商业设施也将为该区域注入更多活力。受保留的前联邦道湿巴刹熟食中心将重新翻修，增设一个全新的小贩中心和其他社区设施，有助恢复市镇当年的繁华与热闹景象。

罗里斯德园综合高管训练中心

新加坡首个专为发展人才和领导能力而设的共享高管训练中心将兴建在纬壹科技城 (one-north)，并在2021年启用。

巴西班让直线公园

一条连接西海岸公园和拉柏多公园自然保护区的康乐走廊，可让连线公园的使用者步行到巴西班让码头，一睹繁忙的国际港口景象。

女皇道

女皇道新的住宅发展项目在铁道走廊沿线，便于居民去往周围其他的休闲设施。

设有商业设施及公园的综合地下变电站 (Electrical Substation, 简称 ESS)










新加坡首个地下变电站将结合地面办公楼及其他商业设施，预计在2025年启用。

说明

现有发展项目

-  公园
-  地铁
-  水缘体
-  公园连道 / 脚踏车道

最新发展项目

-  住宅
-  工业
-  熟食中心
-  道路改善工程 (即将动工或规划当中)
-  商业
-  医疗保健设施
-  地铁
-  公园
-  公园连道 / 脚踏车道